

Los hábitats pseudoesteparios

Ruta de las aves esteparias y los hornos de cal



ZEPA La Serena y Sierras Periféricas



La ruta comienza en el dolmen de Magacela. Avanzamos por el camino que baja, siguiendo el desvío a la derecha hasta entrar en el pueblo. Llegamos a un poste señalizado con el cartel del camino de Santiago, desde donde divisamos una fuente a la cual nos podemos acercar para aprovisionarnos de agua. Desde este punto, continuamos paralelo al berrocal para salir poco a poco del pueblo, siguiendo el GR115 y la carretera vecinal a Campanario. Nos desviamos en la primera pista a la derecha, para ver los hornos de cal, retomando el camino poco después. Avanzaremos por campos de trigo y otros cultivos de secano. Cruzamos la carretera por el puente y después tomamos el primer camino a la izquierda, donde está el cartel de Campanario. A continuación, giramos a la derecha para cruzar el arroyo del molar. Continuamos por ésta pista, donde es posible disfrutar del avistamiento de aves esteparias, hasta llegar al punto más alejado de Magacela. A partir de aquí, caminamos en dirección al pueblo. Nos encontramos con el puente "romano" para cruzar de nuevo el arroyo del Molar. Continuamos cruzando el berrocal hasta llegar de nuevo a Magacela, donde retomamos el camino hacia el dolmen.

DISTANCIA: 18 km.
DURACIÓN APROXIMADA: A pie, 3 horas y 50 m. En bicicleta, 1 hora y 15 m.
DIFICULTAD: Baja.
ÉPOCA RECOMENDADA: Desde otoño hasta principios de verano.
AGUA: Sí, en el pilón del pueblo.
COINCIDENCIA CON OTRAS RUTAS: GR-115 Transerena / Cordel de la Senda del Rey.

 **NO COGER PLANTAS NI ANIMALES**



Crocothemis erythraea



Ischnura graellsii



Orithetrum coerulescens



Avutarda (*Otis tarda*)

Lirio (*Iris germanica*)

Gladiolo (*Gladiolus illyricus*)



Sapo de espuelas (*Pelobates cultripes*)



Aguilucho cenizo (*Circus pygargus*)

EX-348

EX-104

BA-084

Magacela conjunto histórico artístico

Carretera vecinal a Campanario









Gallipato (*Pleurodeles waltl*)



Ranita medional (*Hyla meridionalis*)



Puente de piedra

-  Ruta de las esteparias y los hornos de cal
-  Panel indicativo
-  Castillo
-  Dolmen
-  GR - 115
-  Hornos de cal
-  Puente de piedra
-  Fuente del Pilar